
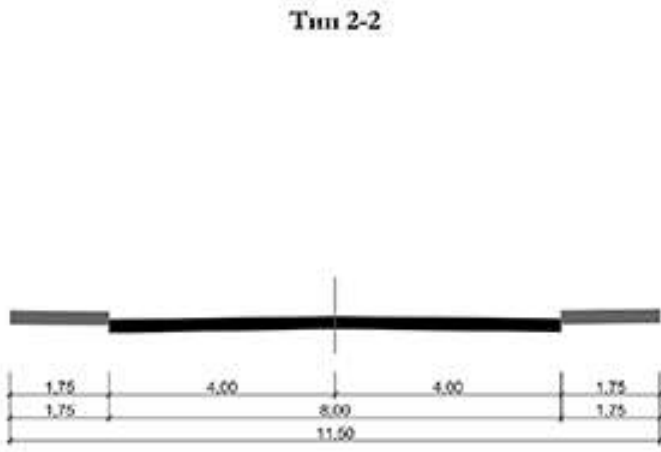
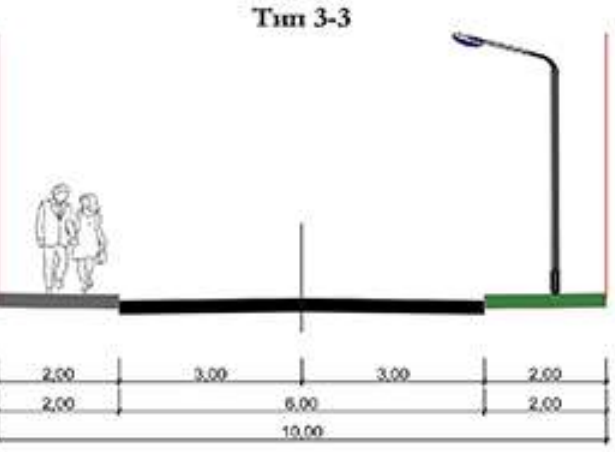
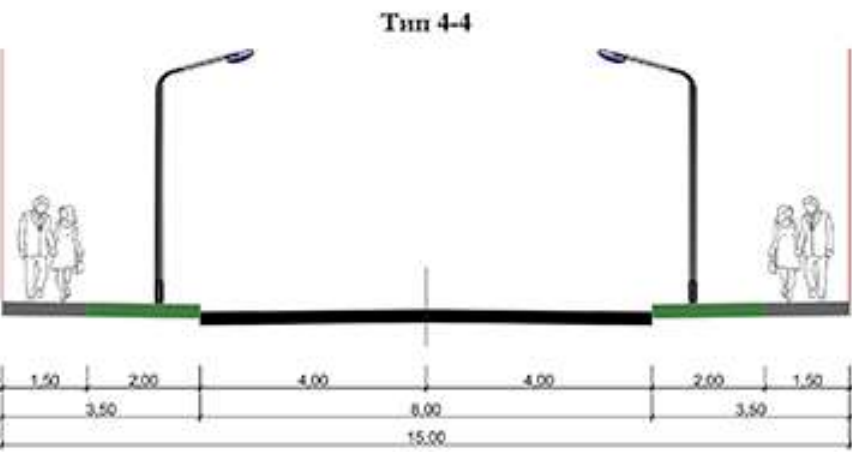
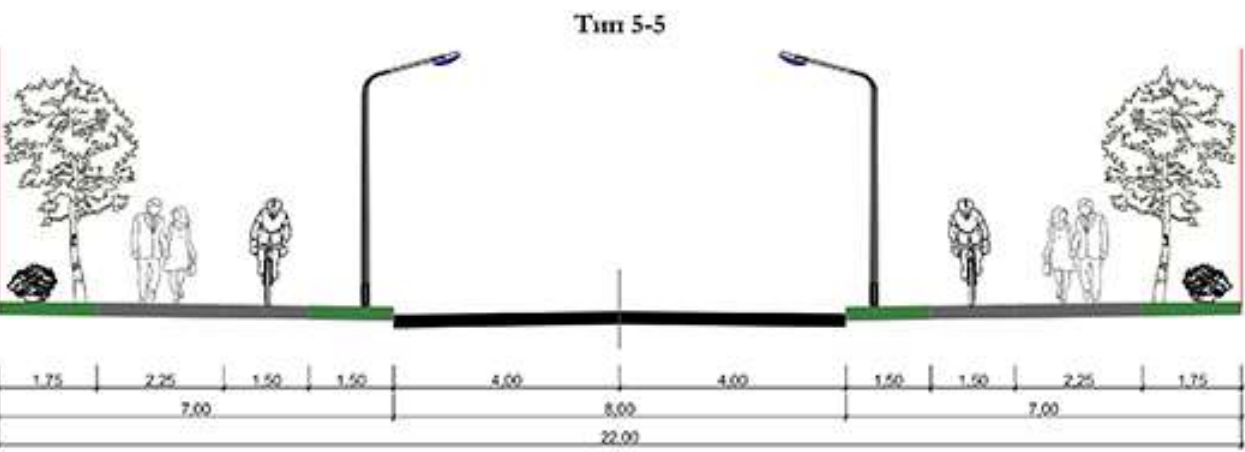


БУЧАНСЬКА ТЕРИТОРІАЛЬНА ГРОМАДА БУЧАНСЬКОГО РАЙОНУ КИЇВСЬКОЇ ОБЛАСТІ

ДЕТАЛЬНИЙ ПЛАН ТЕРИТОРІЇ, ОРІЄНТОВНОЮ ПЛОЩЕЮ 49,32 ГА ДЛЯ БУДІВНИЦТВА ВИРОБНИЧИХ, СКЛАДСЬКИХ ТА ОФІСНО-АДМІНІСТРАТИВНИХ БУДІВЕЛЬ ІНДУСТРІАЛЬНОГО ПАРКУ НА ТЕРИТОРІЇ, ЩО РОЗТАШОВАНА ПОЗА МЕЖАМИ СЕЛИЩА БАБИНЦІ БУЧАНСЬКОЇ МІСЬКОЇ ТЕРИТОРІАЛЬНОЇ ГРОМАДИ, БУЧАНСЬКОГО РАЙОНУ, КИЇВСЬКОЇ ОБЛАСТІ

ПРОЕКТНИЙ ПЛАН. ПЛАН ЧЕРВОНИХ ЛІНІЙ



УМОВНІ ПОЗНАЧЕННЯ

Існуючий стан	Проектний стан	
		ЖИТЛОВІ БУДІВКИ
		ГОСПОДАРСЬКІ БУДІВЛІ
		ГРОМАДСЬКІ БУДІВЛІ
		БУДІВЛЯ ПОЖЕЖНОГО ДЕПО
		ВИРОБНИЧО-СКЛАДСЬКІ БУДІВЛІ
		ТЕРИТОРІЇ ЖИТЛОВОЇ БАГАТОКВАРТИРНОЇ ЗАБУДОВИ (10101.0)
		ТЕРИТОРІЇ ЖИТЛОВОЇ САДИБНОЇ ЗАБУДОВИ (10102.0)
		ТЕРИТОРІЇ ГРОМАДСЬКОЇ ЗАБУДОВИ (10200.0)
		ТЕРИТОРІЇ ПРОМИСЛОВИХ ПІДПРИЄМСТВ (20101.0)
		ТЕРИТОРІЇ ОБ'ЄКТІВ ІНЖЕНЕРНОЇ ІНФРАСТРУКТУРИ (20200.0)
		СІЛЬСЬКОГОСПОДАРСЬКІ ТЕРИТОРІЇ (30100.0)
		ЗЕЛЕНІ НАСАДЖЕННЯ ОБМЕЖЕНОГО КОРИСТУВАННЯ
		ПОВЕРХНЄВІ ВОДИ/ВОДНІ ОБ'ЄКТИ (40400.0)
		КАНАЛИ

	МОЩЕННЯ
	ПРОЗДИ З ТВЕРДИМ ПОКРИТТЯМ
	ЧЕРВОНІ ЛІНІЇ
	ТОЧКИ З ВІЗНАЧЕНИМИ КООРДИНАТАМИ ЧЕРВОНИХ ЛІНІЙ
	МЕЖІ КАДАСТРОВИХ ДІЛЯНОК
	МЕЖА РОЗРОБЛЕННЯ ДЕТАЛЬНОГО ПЛАНУ ТЕРИТОРІЇ

ЕКСПЛІКАЦІЯ

- ОФІСНО-АДМІНІСТРАТИВНА БУДІВЛЯ
- АДМІНІСТРАТИВНО-ПОБУТОВИЙ КОРПУС
- ОФІСНА БУДІВЛЯ
- КОНТРОЛЬНО-ПРОПУСКНИЙ ПУНКТ
- ЗОНА ВІДПОЧИНКУ ПРАЦЮЮЧИХ
- ВИРОБНИЧО-СКЛАДСЬКА БУДІВЛЯ ІV КЛАСУ ШКІДЛИВОСТІ
- ВИРОБНИЧО-СКЛАДСЬКА БУДІВЛЯ V КЛАСУ ШКІДЛИВОСТІ
- АВТОСТОЯНКИ ДЛЯ ЛЕГКОВОГО ТРАНСПОРТУ
- АВТОСТОЯНКИ ДЛЯ ВАНТАЖНОГО ТРАНСПОРТУ
- ПОЖЕЖНЕ ДЕПО
- ПОЖЕЖНІ РЕЗЕРВУАРИ
- НАСОСНА СТАНЦІЯ
- АРТЕЗІАНСЬКА СВЕРДЛОВИНА
- ТРАНСФОРМАТОРНА ПІДСТАНЦІЯ
- КОТЕЛЬНЯ
- КАНАЛІЗАЦІЙНІ ОЧИСНІ СПОРУДИ
- ОЧИСНІ СПОРУДИ ДОЩОВОЇ КАНАЛІЗАЦІЇ
- ВОДОПОГЛІНАЮЧИЙ КОЛОДІЗЬ
- ЗОНА РОЗВАНТАЖЕННЯ-ЗАВАНТАЖЕННЯ
- МАЙДАНЧИК З КОНТЕЙНЕРАМИ ДЛЯ ЗБИРАННЯ ТВЕРДИХ ПОБУТОВИХ ВІХОДІВ

М 1:2000